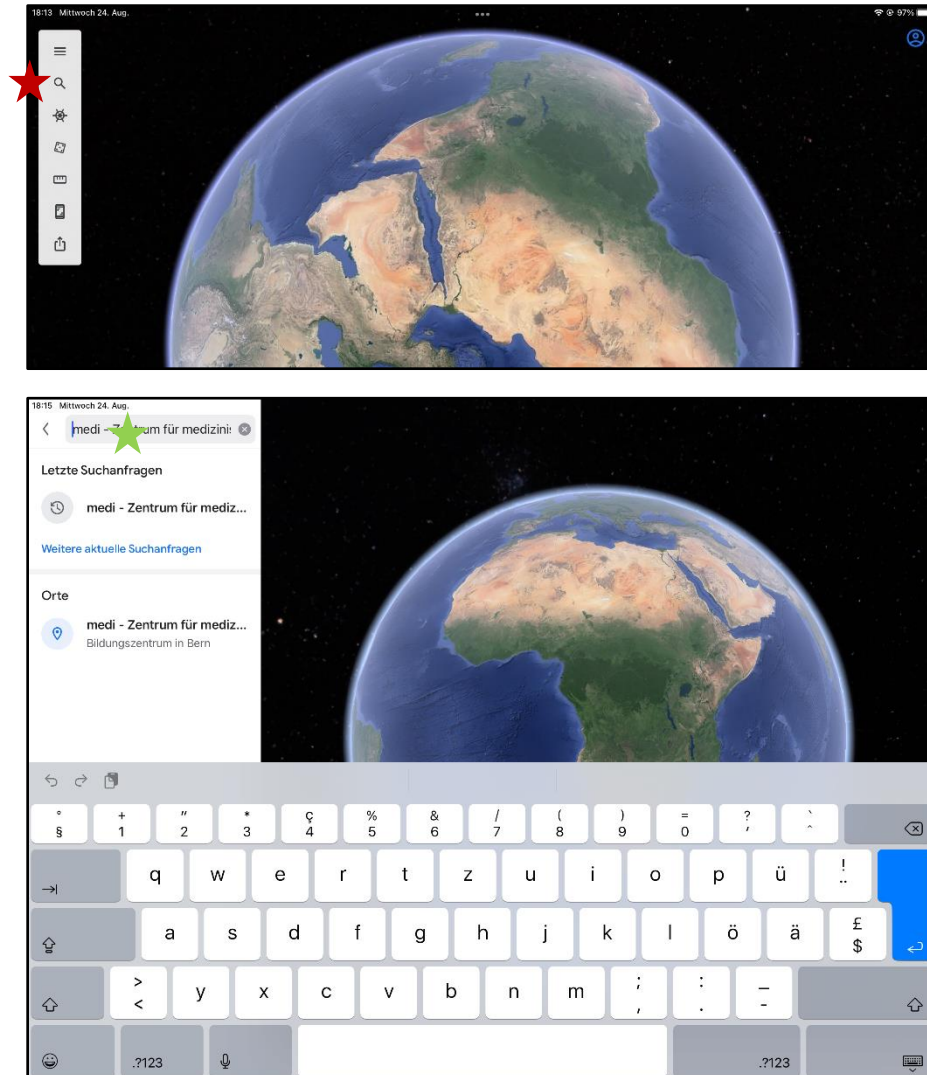


## Anleitung: Google Street View / Google Maps

**Tablet:** App Google Earth


**Computer:** Browser öffnen und Webseite <https://earth.google.com/web/> öffnen

### Anleitung Tablet: App Google Earth.



★ Auf Lupe tippen und


★ gesuchten Ort eingeben (Ort oder Strasse oder Adresse oder Sehenswürdigkeit)



★ "Pegman" Icon anwählen



★ Auf eine blaue Linie tippen um Strassenansicht des angetippten Ortes zu starten.



★ Durch antippen der Pfeile kann der Strasse in Pfeilrichtung gefolgt werden.